



COMUNE DI VILVAVALLELONGA

Provincia di L'Aquila
 C.F. 00207820663 tel. 0863/949117 0863/949118 fax 0863/949600
 E-MAIL: polizia locale@comune.villavallelonga.aq.it

Comune di Villavallelonga - Prov (AQ)
 PARTENZA
 Prot.n 0000391 del 27-01-2021
 Uffici: SINDACO POLIZIA URBANA

Categoria I Classe 7



N. 2 /2021

INTEGRAZIONE ORDINANZA DEL SINDACO N. 01 del 05/01/2021 Prot. 0000042/21

OGGETTO: CHIUSURA TEMPORANEA IN TUTTO IL TERRITORIO COMUNALE SU SUOLO INNEVATO DI QUALSIASI ATTIVITÀ ESCURSIONISTICA, SCI ALPINISMO, CIASPOLATE E ALTRE ATTIVITÀ SPORTIVE E DEL TEMPO LIBERO, A CAUSA DI RISCHIO VALANGHE MARCATO 3 IN AUMENTO.

IL SINDACO

Viste le condizioni del manto nevoso, caratterizzato da cumuli creati dalle intense precipitazioni nevose che interessano il territorio comunale. Visto il Bollettino odierno di Previsione Neve e Valanghe del Servizio Meteomont dell'Arma dei Carabinieri, che indica attualmente un grado **MARCATO 3** in aumento, per le precipitazioni nevose previste ed in corso sul Comprensorio. Preso atto che si rendono necessari e urgenti per ragioni di pubblica e privata incolumità nonché di sicurezza.

VISTO

L'art. 54 del TUEL, con il quale il Sindaco, in qualità di ufficiale di Governo adotta con atto motivato provvedimenti contingibili e urgenti nel rispetto dei principi generali dell'ordinamento al fine di prevenire e di eliminare gravi pericoli che minacciano l'incolumità pubblica e la sicurezza urbana.

ORDINA

La chiusura temporanea in tutto il territorio comunale su suolo innevato di qualsiasi attività escursionistica, sci alpinismo, ciaspolate, sci di fondo ed altre attività sportive e del tempo libero, a causa di rischio valanghe marcato 3 in aumento dalla data odierna e fino a nuove disposizioni.

COMUNICA

Che a norma dell'art. 3, 4° comma della Legge 7 agosto 1990 n. 241 che avverso il presente provvedimento può essere proposto ricorso al Tribunale Amministrativo Regionale competente, entro 60 giorni dalla notifica, in applicazione del D. Lgs. 2 Luglio 2010 n° 104, oppure al Capo dello Stato, per motivi di legittimità, entro 20 giorni dalla notifica, in applicazione del D.P.R. 24 novembre 1971 n. 1199.

All'uopo dispone l'invio della presente ordinanza: per la pubblicazione all'Albo del Comune;

- al Prefetto di L'Aquila;
- al Questore di L'Aquila;
- al Comando Stazione Carabinieri di Trasacco;
- ai Carabinieri Forestali;
- alla Polizia Locale;
- alla direzione del Parco Nazionale d'Abruzzo.



IL SINDACO
 Leonardo Lipa



Settore APPENNINO CENTRALE

BOLLETTINO VALANGHE - EMESSO ALLE ORE 14:00 del 25/01/2021
 a cura del Servizio METEOMONT dell'ARMA dei GARABINIERI
 in collaborazione con Servizio Meteorologico dell'Aeronautica militare

SITUAZIONE alle 14:00 del 25/01/2021

GRADO DI PERICOLO: DA MODERATO 2 A MARCATO 3.

TIPO DI PERICOLO: NEVE VENTATA - VENTO CON NEVE FRESCA FREDDA, ASCIUTTA E A DEBOLE COESIONE NEVE BAGNATA - PIOGGIA SUL MANTO NEVOSO, APPESANTIMENTO E PERDITA DI RESISTENZA



| SOTTOSETTORE | PAGHEDIA | ESPOSIZIONE/PA. CONTINE | CROSTE NEV. STRUTTURE | Quota | | ALTEZZA NEVE | | |
|-----------------------------------|----------|-------------------------|-----------------------|-------|------|--------------|------------------|-------|
| | | | | NORD | SUD | NEVE DA | NEVE FRESCA SPA. | QUOTA |
| Gran Sasso Est - Lago | | | | 1050 | 1100 | 050 | 090 | 1320 |
| Gran Sasso Ovest | | | | 1100 | 1200 | 100 | | 1800 |
| Majella | | | | 1000 | 1100 | 050 | 090 | 1300 |
| P.N. Sirente | | | | 1000 | 1050 | 100 | 010 | 1500 |
| Valino - Sirente | | | | 1100 | 1200 | 070 | 030 | 1800 |
| Malanotte - Alto Molise | | | | 1000 | 1200 | 110 | 0 | 1400 |
| Matese | | | | 1000 | 1300 | 090 | 010 | 1400 |
| Appennino Laziata - M. Terminillo | | | | 1000 | 1000 | 150 | 020 | 1600 |

VALANGHE OSSERVATE Alcune valanghe di media dimensione spontanee di neve a debole coesione di superficie.

MANTO NEVOSO Croste da fusione e rigelo portanti e non portanti alternate a strati di neve a debole coesione su strati debolmente consolidati e croste da vento da fusione e rigelo inglobate. Il manto nevoso è debolmente consolidato su molti pendii. **IL PROSSIMO BOLLETTINO VERRA' EMESSO MERCOLEDI' 27 GENNAIO 2021 ALLE ORE 14.00.**

Bollettino realizzato su scala sinottica-regionale (standard europeo EAWS). La sua consultazione non può escludere in alcun modo la necessità di una visita o capace valutazione locale del pericolo (singolo pendio) che può essere anche sensibilmente diversa. Le previsioni meteorologiche sono relative all'orario UTC (per l'Italia +1 in inverno e +2 in estate).



Settore APPENNINO CENTRALE

PREVISIONE METEO - BOLLETTINO VALANGHE - EMESSO ALLE ORE 14:00 del 26/01/2021
a cura del Servizio Meteorologico dell'Aeronautica militare

| SOTTOSETTORE GRAN SASSO EST - LAGA | | | | | | | |
|------------------------------------|----------------|------------------|-------------------|-------------------|------------------|--------------------|--------------------|
| QUOTA | | 25/01/2021 h6:00 | 26/01/2021 h12:00 | 26/01/2021 h18:00 | 27/01/2021 h6:00 | 27/01/2021 h12:00 | 27/01/2021 h18:00 |
| 1000 | Venti | 06 Nodi da N-Est | 04 Nodi da N-Est | 02 Nodi da Nord | 02 Nodi da N-Est | 02 Nodi da Ovest | 02 Nodi da S-Ovest |
| | Temperature | -06 °C | -05 °C | -07 °C | -06 °C | -03 °C | -04 °C |
| | Temp.percepita | -10 °C | -8 °C | -9 °C | -8 °C | -4 °C | -5 °C |
| 2000 | Venti | 16 Nodi da N-Est | 10 Nodi da N-Est | 12 Nodi da Nord | 06 Nodi da Nord | 07 Nodi da Ovest | 10 nodi da Ovest |
| | Temperature | -10 °C | -10 °C | -09 °C | -08 °C | -07 °C | -06 °C |
| | Temp.percepita | -19 °C | -18 °C | -17 °C | -13 °C | -19 °C | -13 °C |
| 3000 | Venti | 15 Nodi da Nord | 13 Nodi da Nord | 14 Nodi da Nord | 13 Nodi da Nord | 14 nodi da N-Ovest | 15 nodi da N-Ovest |
| | Temperature | -17 °C | -17 °C | -16 °C | -16 °C | -13 °C | -09 °C |
| | Temp.percepita | -28 °C | -28 °C | -27 °C | -26 °C | -23 °C | -18 °C |
| Zero termico | 0500-0700 m. | 0700-0900 m. | 0000-0200 m. | 0000-0200 m. | 0900-1100 m. | 0600-0800 m. | |
| Fenomeno | - | - | - | - | - | - | - |
| Stato del cielo | ☁ | ☁ | ☁ | ☁ | ☁ | ☁ | ☁ |

| SOTTOSETTORE GRAN SASSO OVEST | | | | | | | |
|-------------------------------|----------------|------------------|-------------------|-------------------|------------------|--------------------|--------------------|
| QUOTA | | 26/01/2021 h6:00 | 26/01/2021 h12:00 | 26/01/2021 h18:00 | 27/01/2021 h6:00 | 27/01/2021 h12:00 | 27/01/2021 h18:00 |
| 1000 | Venti | 04 Nodi da Nord | 03 Nodi da Nord | 04 Nodi da Nord | 03 Nodi da Nord | 02 Nodi da Ovest | 03 nodi da N-Ovest |
| | Temperature | -06 °C | -05 °C | -07 °C | -06 °C | -04 °C | -04 °C |
| | Temp.percepita | -10 °C | -8 °C | -11 °C | -9 °C | -5 °C | -5 °C |
| 2000 | Venti | 15 Nodi da Nord | 08 Nodi da Nord | 10 Nodi da Nord | 06 Nodi da Nord | 07 nodi da N-Ovest | 09 Nodi da Ovest |
| | Temperature | -10 °C | -10 °C | -09 °C | -08 °C | -07 °C | -06 °C |
| | Temp.percepita | -19 °C | -17 °C | -16 °C | -13 °C | -13 °C | -12 °C |
| 3000 | Venti | 16 Nodi da Nord | 14 Nodi da Nord | 15 Nodi da Nord | 14 Nodi da Nord | 14 nodi da N-Ovest | 16 nodi da N-Ovest |
| | Temperature | -15 °C | -15 °C | -16 °C | -15 °C | -13 °C | -09 °C |
| | Temp.percepita | -27 °C | -27 °C | -27 °C | -25 °C | -23 °C | -18 °C |
| Zero termico | 0500-0700 m. | 0700-0900 m. | 0400-0800 m. | 0400-0600 m. | 0900-1100 m. | 0800-1000 m. | |
| Fenomeno | - | - | - | - | - | - | - |
| Stato del cielo | ☁ | ☁ | ☁ | ☁ | ☁ | ☁ | ☁ |

| SOTTOSETTORE MAJELLA | | | | | | | |
|----------------------|----------------|------------------|-------------------|-------------------|------------------|--------------------|--------------------|
| QUOTA | | 26/01/2021 h6:00 | 26/01/2021 h12:00 | 26/01/2021 h18:00 | 27/01/2021 h6:00 | 27/01/2021 h12:00 | 27/01/2021 h18:00 |
| 1000 | Venti | 05 Nodi da Nord | 04 Nodi da Nord | 05 Nodi da Nord | 03 Nodi da Nord | 01 Nodi da Ovest | 02 Nodi da S-Ovest |
| | Temperature | -08 °C | -08 °C | -09 °C | -09 °C | -05 °C | -04 °C |
| | Temp.percepita | -13 °C | -12 °C | -11 °C | -12 °C | -6 °C | -5 °C |
| 2000 | Venti | 11 Nodi da Nord | 10 Nodi da Nord | 10 Nodi da Nord | 08 Nodi da Nord | 03 nodi da N-Ovest | 05 nodi da Ovest |
| | Temperature | -10 °C | -10 °C | -10 °C | -10 °C | -07 °C | -05 °C |
| | Temp.percepita | -18 °C | -18 °C | -18 °C | -17 °C | -10 °C | -9 °C |
| 3000 | Venti | 13 Nodi da Nord | 15 Nodi da Nord | 16 Nodi da Nord | 15 Nodi da Nord | 14 nodi da N-Ovest | 14 nodi da N-Ovest |
| | Temperature | -17 °C | -17 °C | -18 °C | -18 °C | -14 °C | -12 °C |
| | Temp.percepita | -26 °C | -25 °C | -30 °C | -27 °C | -24 °C | -21 °C |
| Zero termico | 0400-0600 m. | 0500-0700 m. | 0400-0600 m. | 0300-0500 m. | 0800-1100 m. | 0900-1100 m. | |
| Fenomeno | ☁ | - | - | - | - | - | - |
| Stato del cielo | ☁ | ☁ | ☁ | ☁ | ☁ | ☁ | ☁ |

Bollettino realizzato su scala sinottica regionale (dati orari europeo EAWS), la sua consultazione non può escludere in alcun modo la necessità di una scala e capace valutazione locale del pericolo (singolo pendio) che può essere anche consultata online. Le previsioni meteorologiche sono relative all'orario UTC (per l'Italia +1 in inverno e +2 in estate)

Bollettino sottoposto a processi di acquisizione e controllo del CS-SEFA e della rete di Osservatori e Esperti - Validazione del Direttore di turno - Certificazione della Stazione Meteomont:
<http://meteomont carabinieri.it> meteomont carabinieri.it numero verde ambientale 1515 P28/3



Settore ARRENNINO CENTRALE

PREVISIONE METEO - BOLLETTINO VALANGHE - EMESSO ALLE ORE 14:00 del 25/01/2021
a cura del Servizio Meteorologico dell'Aeronautica militare

| SOTTOSEITORE PIN ABRUZZO | | | | | | | |
|--------------------------|----------------|------------------|-------------------|-------------------|--------------------|--------------------|--------------------|
| QUOTA | | 26/01/2021 h6:00 | 26/01/2021 h12:00 | 26/01/2021 h18:00 | 27/01/2021 h6:00 | 27/01/2021 h12:00 | 27/01/2021 h18:00 |
| 1000 | Venti | 06 Nodi da N-Est | 06 Nodi da N-Est | 03 Nodi da Nord | 03 Nodi da Nord | 01 Nodi da S-Ovest | 01 nodi da N-Ovest |
| | Temperature | -07 °C | -05 °C | -07 °C | -07 °C | -03 °C | -04 °C |
| | Temp.percepita | -12 °C | -10 °C | -10 °C | -10 °C | -3 °C | -4 °C |
| 2000 | Venti | 17 Nodi da Nord | 15 Nodi da Nord | 14 Nodi da Nord | 10 Nodi da Nord | 04 nodi da Ovest | 07 Nodi da Ovest |
| | Temperature | -09 °C | -09 °C | -09 °C | -08 °C | -07 °C | -06 °C |
| | Temp.percepita | -18 °C | -18 °C | -18 °C | -15 °C | -11 °C | -11 °C |
| 3000 | Venti | 13 Nodi da Nord | 15 Nodi da Nord | 18 Nodi da Nord | 16 nodi da N-Ovest | 14 nodi da N-Ovest | 16 nodi da N-Ovest |
| | Temperature | -15 °C | -15 °C | -16 °C | -14 °C | -13 °C | -09 °C |
| | Temp.percepita | -25 °C | -26 °C | -26 °C | -25 °C | -23 °C | -18 °C |
| Zero termico | | 0400-0600 m. | 0700-0900 m. | 0400-0600 m. | 0200-0400 m. | 1000-1200 m. | 0600-0800 m. |
| Fenomeno | | — | — | — | — | — | — |
| Stato del cielo | | ☀ | ☀ | ☀ | ☀ | ☀ | ☀ |

| SOTTOSEITORE VELINO-SIRENTE | | | | | | | |
|-----------------------------|----------------|------------------|-------------------|-------------------|------------------|--------------------|--------------------|
| QUOTA | | 26/01/2021 h6:00 | 26/01/2021 h12:00 | 26/01/2021 h18:00 | 27/01/2021 h6:00 | 27/01/2021 h12:00 | 27/01/2021 h18:00 |
| 1000 | Venti | 05 Nodi da N-Est | 04 Nodi da N-Est | 06 Nodi da Nord | 04 Nodi da Nord | 03 Nodi da Ovest | 04 nodi da Ovest |
| | Temperature | -10 °C | -08 °C | -10 °C | -09 °C | -07 °C | -07 °C |
| | Temp.percepita | -15 °C | -12 °C | -16 °C | -13 °C | -10 °C | -11 °C |
| 2000 | Venti | 09 Nodi da N-Est | 06 Nodi da N-Est | 11 Nodi da Nord | 07 Nodi da Nord | 04 nodi da Ovest | 07 nodi da Ovest |
| | Temperature | -10 °C | -09 °C | -10 °C | -09 °C | -08 °C | -07 °C |
| | Temp.percepita | -17 °C | -14 °C | -18 °C | -15 °C | -12 °C | -13 °C |
| 3000 | Venti | 13 Nodi da Nord | 13 Nodi da Nord | 17 Nodi da Nord | 14 Nodi da Nord | 13 nodi da N-Ovest | 16 nodi da N-Ovest |
| | Temperature | -16 °C | -16 °C | -16 °C | -14 °C | -12 °C | -09 °C |
| | Temp.percepita | -25 °C | -26 °C | -28 °C | -24 °C | -21 °C | -18 °C |
| Zero termico | | 0400-0600 m. | 0600-0800 m. | 0300-0500 m. | 0400-0600 m. | 0700-0900 m. | 0700-0900 m. |
| Fenomeno | | — | — | — | — | — | — |
| Stato del cielo | | ☀ | ☀ | ☀ | ☀ | ☀ | ☀ |

| SOTTOSEITORE MAINARDE-ALTO MOLISE | | | | | | | |
|-----------------------------------|----------------|------------------|-------------------|--------------------|--------------------|--------------------|--------------------|
| QUOTA | | 26/01/2021 h6:00 | 26/01/2021 h12:00 | 26/01/2021 h18:00 | 27/01/2021 h6:00 | 27/01/2021 h12:00 | 27/01/2021 h18:00 |
| 1000 | Venti | 04 Nodi da Nord | 05 Nodi da Nord | 04 nodi da N-Ovest | 04 nodi da N-Ovest | 01 nodi da Ovest | 02 nodi da Ovest |
| | Temperature | -05 °C | -04 °C | -06 °C | -07 °C | -02 °C | -01 °C |
| | Temp.percepita | -8 °C | -8 °C | -10 °C | -11 °C | -2 °C | -5 °C |
| 2000 | Venti | 15 Nodi da Nord | 15 Nodi da Nord | 17 Nodi da Nord | 10 Nodi da Nord | 03 nodi da Ovest | 08 Nodi da Ovest |
| | Temperature | -09 °C | -08 °C | -09 °C | -06 °C | -07 °C | -06 °C |
| | Temp.percepita | -18 °C | -17 °C | -18 °C | -15 °C | -10 °C | -12 °C |
| 3000 | Venti | 08 Nodi da Nord | 12 Nodi da Nord | 17 Nodi da Nord | 14 Nodi da Nord | 13 nodi da N-Ovest | 17 nodi da N-Ovest |
| | Temperature | -14 °C | -15 °C | -15 °C | -14 °C | -13 °C | -10 °C |
| | Temp.percepita | -20 °C | -25 °C | -26 °C | -24 °C | -23 °C | -20 °C |
| Zero termico | | 0500-0700 m. | 0700-0900 m. | 0300-0500 m. | 0200-0400 m. | 1000-1200 m. | 0700-0900 m. |
| Fenomeno | | — | — | — | — | — | — |
| Stato del cielo | | ☀ | ☀ | ☀ | ☀ | ☀ | ☀ |

Bollettino realizzato su scala sinottica-regionale (standard europeo EAWS), la sua consultazione non può escludere in alcun modo la necessità di una seria e capace valutazione locale del pericolo (singolo pendio) che può essere anche sensibilmente diverso. Le previsioni meteorologiche sono relative all'orario UTC (per l'Italia +1 in inverno e +2 in estate)

Bollettino sviluppato a processi di acquisizione e controllo del C-SIFA e della rete di Osservatori a Esperti - Validazione del Franchese di turno - Certificazione della Sezione MeteoMont
<http://meteoMont.craaef.mil.it> meteoMont@crablnet.it numero verde nazionale 1515




Sottore APPENNINO CENTRALE

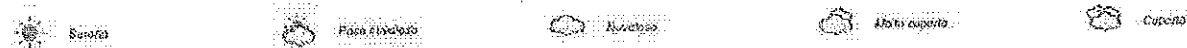
PREVISIONE METEO - BOLLETTINO VALANGHE - EMESSO ALLE ORE 14:00 del 25/01/2021
a cura del Servizio Meteorologico dell'Aeronautica militare

| SOTTOSEITTORE MATESE | | | | | | | |
|----------------------|-----------------|--------------------|-------------------|-------------------|--------------------|--------------------|--------------------|
| QUOTA | | 25/01/2021 h6:00 | 26/01/2021 h12:00 | 26/01/2021 h18:00 | 27/01/2021 h6:00 | 27/01/2021 h12:00 | 27/01/2021 h18:00 |
| 1000 | Venti | 04 Nodi da N-Est | 08 Nodi da Nord | 03 Nodi da Nord | 02 Nodi da Nord | 01 Nodi da S-Ovest | 03 Nodi da S-Ovest |
| | Temperature | -04 °C | -04 °C | -04 °C | -04 °C | -02 °C | -03 °C |
| | Temp. percepita | -7 °C | -9 °C | -6 °C | -5 °C | -2 °C | -5 °C |
| 2000 | Venti | 11 Nodi da Nord | 18 Nodi da Nord | 12 Nodi da Nord | 07 Nodi da Nord | 03 Nodi da Ovest | 13 Nodi da Ovest |
| | Temperature | -09 °C | -09 °C | -09 °C | -08 °C | -06 °C | -05 °C |
| | Temp. percepita | -17 °C | -19 °C | -17 °C | -14 °C | -11 °C | -12 °C |
| 3000 | Venti | 09 nodi da N-Ovest | 16 Nodi da Nord | 17 Nodi da Nord | 14 nodi da N-Ovest | 15 nodi da N-Ovest | 14 nodi da N-Ovest |
| | Temperature | -15 °C | -15 °C | -16 °C | -14 °C | -13 °C | -11 °C |
| | Temp. percepita | -23 °C | -28 °C | -28 °C | -24 °C | -23 °C | -20 °C |
| Zero termico | 0600-0900 m. | 0700-0900 m. | 0850-0800 m. | 0500-0700 m. | 1090-1200 m. | 0700-0900 m. | |
| Fenomeno | | | | | | | |
| Stato del cielo | | | | | | | |

LEGENDA FENOMENI




STATO DEL CIELO



Bollettino realizzato su scala sinottica-regionale (standard europeo EAWS). In sua consultazione non può escludere in alcun modo la necessità di una serie di esami e valutazioni locali del pericolo (singolo pendio) che può essere anche sensibilmente diverso. Le previsioni meteorologiche sono relative all'orario UTC (per l'Italia +1 in inverno e +2 in estate)

Bollettino sottoposto a processi di Acquisizione e controllo del C.SIFA e della rete di Osservatori e Esperti - Validazione dal Provvisore di Intesa - Certificazione della Sezione Meteoromont
<https://meteomont.carabinieri.it> meteomont@carabinieri.it numero verde nazionale 1313



Sottore APPENNINO CENTRALE

BOULETTINO VALANGHE - EMESSO ALLE ORE 14:00 del 25/01/2021
a cura del Servizio METEOMONT dell'ARMA dei CARABINIERI
in collaborazione con Servizio Meteorologico dell'Aeronautica militare

| Località | Comune | Quota (Mslm) | Altezza neve (in cm) | Neve caduta nelle 24 ore (in cm) | Temp. Min (°C) | Temp. Max (°C) | Condizioni del tempo |
|---------------------------|--------------------------------------|--------------|----------------------|----------------------------------|----------------|----------------|--------------------------------------|
| CACAPNO | GUARINO (FR) | 1790 | 160 | 16 | -7 | -1 | Nevicata moderata |
| COSTAFFI | FILETTINO (FR) | 1823 | 170 | 60 | N.P. | N.P. | Nevicata debole intermittente |
| CAMPITELLO MATESE | SAN MASSIMO (CB) | 1429 | 61 | Tracce di neve | -3 | +3 | Assenza di precipitazioni |
| CAMPOZELL'OSSO | SUBIACO (RM) | 1659 | 145 | 9 | -4 | -1 | Assenza di precipitazioni |
| CAMPO FELICE - BRACCIANA | ROCCA DI CAMBIO (AQ) | 1729 | 147 | 63 | N.P. | N.P. | Nevicata moderata |
| SOONAVO | CASTEL DEL MONTE (AQ) | 1600 | 21 | 1 | -1 | +3 | Nevicata debole continua |
| CEPPO | ROCCA SANTA MARIA (TE) | 1346 | 37 | N.P. | -4 | +4 | Scioccineve (ormonta) sulla stazione |
| COLLE RURO | CAMPOTOSTO (AQ) | 1334 | 66 | 20 | N.P. | N.P. | Nevicata debole continua |
| COLLE SAN GIACOMO | CIVITELLA DEL TRONTO (TE) | 1075 | 31 | Tracce di neve | N.P. | N.P. | Assenza di precipitazioni |
| COFFE' DELL'ORSO | VILLETTA BARREA (AQ) | 1520 | 100 | 10 | -7 | 0 | Assenza di precipitazioni |
| FONTE SANTIJA | COLLELONGO (AQ) | 1260 | 40 | N.P. | N.P. | N.P. | Assenza di precipitazioni |
| FORCA D'ALGERO | PESCASSEROLI (AQ) | 1480 | 166 | 11 | -8 | +1 | Nevicata forte |
| LA CROCIETTA | LUCOLI (AQ) | 1573 | 79 | 9 | N.P. | N.P. | Nevicata moderata |
| LA PESCHIA | RIVISONDOLI (AQ) | 1170 | 65 | 1 | -5 | +5 | Nevicata debole intermittente |
| M. SAIURO | CITTAREALE (RI) | 1300 | 60 | 29 | -2 | +1 | Nevicata debole continua |
| MARLETTA MAMMA ROSA | PRITORO (CH) | 1650 | 50 | 1 | N.P. | N.P. | Nevicata debole continua |
| MARSIA | TAGLIACOZZO (AQ) | 1150 | 76 | 10 | -6 | 0 | Nevicata forte |
| MIROLA | SCANNO (AQ) | 1496 | 66 | 3 | N.P. | N.P. | Nevicata moderata |
| PASSOLANCIANO | LETTOMANOPPELO (PE) | 1300 | 87 | 1 | N.P. | N.P. | Assenza di precipitazioni |
| PASSO LE FORCHE | SAGLIANO DE' MARSI (AQ) | 1270 | 13 | 3 | -6 | +5 | Nevicata moderata |
| PESCHIERE | AMATRICE (RI) | 1270 | 40 | 2 | -3 | +3 | Nevicata moderata |
| PESCOPERNATARO | PESCOPERNATARO (IS) | 1220 | 11 | N.P. | N.P. | N.P. | Assenza di precipitazioni |
| PIANO AREMOGNA | ROCCARASO (SO) | 1456 | 70 | 0 | -4 | +4 | Assenza di precipitazioni |
| PIANO SAN PIETRO | ISOLA DEL GRAY - SASSO D'ITALIA (TE) | 950 | 0 | N.P. | -7 | +7 | Pioggia debole intermittente |
| PRATIGNIVO | PETRACANELLA (TE) | 1390 | 52 | 3 | -1 | +6 | Nevicata debole intermittente |
| PRATO GENTILE | CAPRACOTTA (IS) | 1490 | 39 | N.P. | N.P. | N.P. | Assenza di precipitazioni |
| PRATO SELVA | PANO ADRIANO (TE) | 1356 | 29 | 2 | -1 | +1 | Scioccineve (ormonta) sulla stazione |
| QUARTARANA | CAMPO DI GIOVE (AQ) | 1206 | 11 | 0 | N.P. | N.P. | Assenza di precipitazioni |
| RIGOPIANO | FASINDOLA (PE) | 1135 | 1 | Tracce di neve | -5 | +5 | Nevicata debole intermittente |
| SAN PAOLO | ACQUASANTA TERME (AP) | 885 | 0 | N.P. | +2 | +3 | Pioggia debole continua |
| SACARDITO - M. FERMINELLO | RIETI (RS) | 1670 | 152 | 22 | -9 | 0 | Nevicata forte |
| VALLE DEL SOLE | PIZZOFERRATO (SR) | 1449 | 16 | 0 | N.P. | N.P. | Assenza di precipitazioni |
| VALLE FRONTA | PIZZONE (IS) | 1436 | 119 | 9 | -5 | +2 | Nevicata debole intermittente |
| VALLE GELATA | PESCOCOSTANZO (AQ) | 1460 | 47 | 0 | N.P. | N.P. | Assenza di precipitazioni |
| VALLONIA | LEGNESA (RI) | 1260 | 125 | 5 | -1 | +1 | Nevicata debole continua |

(?) Rilievi fuori campo

Boletino realizzato su scala sinottica regionale (standard europeo EAWS), la sua elaborazione non può escludere in alcun modo la necessità di una visita e esame valutazioni locali del pericolo (singola pendia) che può essere anche sensibilmente diverso. Le previsioni meteorologiche sono relative all'orario UTC per l'Italia (+1 in inverno e +2 in estate)

Boletino sottoposto a processi di acquisizione e controllo del C-SMA e della rete di Osservatori e Esperti - Validazione del Previsione di turno - Certificazione della Sezione Meteomont
<http://www.carabinieri.it> meteomont@carabinieri.it numero verde ambientale 113